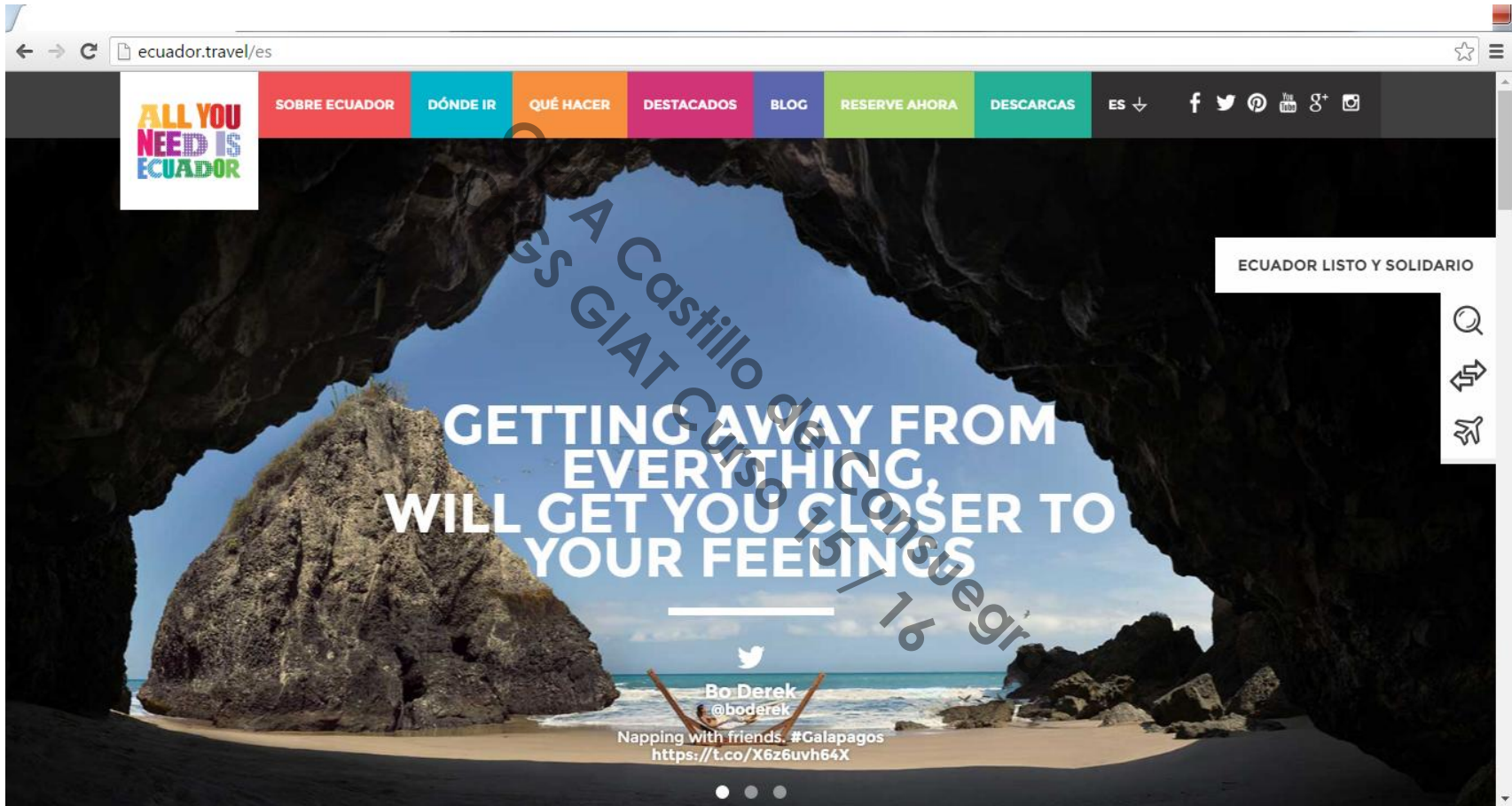




# ECUADOR

**GEMA CASANOVA BARTOLOME**

# PAGINA DE TURISMO ECUADOR



► <http://ecuador.travel/es/>

# UBICACION

- Ecuador es un país latinoamericano ubicado en la parte noroccidental de Sudamérica. Limita al norte con Colombia y al sur y al este con Perú. El O.Pacífico baña la costa occidental y lo separa de las I.Galápagos, ubicadas mil kilómetros al oeste. La capital del país es Quito.



# OTROS DATOS

- ▶ **Capital:** Quito y su ciudad más poblada Guayaquil.
- ▶ **Superficie:** 283.560 km<sup>2</sup>
- ▶ **Moneda:** Dólar estadounidense
- ▶ **Presidente:** Rafael Correa
- ▶ **Población:** 15,74 millones (2013)
- ▶ **Idioma oficial:** Idioma español junto a otras 13 lenguas indígenas, incluyendo kichwa y shuar.
- ▶ **Religión:** 83,4 % católicos





# OTROS DATOS

- ▶ **Bandera:** Lleva el escudo nacional en el centro para usos oficiales. Los colores han evolucionado a partir de los de la bandera de La Gran Colombia. País que comprendía los territorios de lo que hoy son Ecuador, Colombia y Venezuela.
- ▶ **Amarillo:** representa el oro, la riqueza de la agricultura y los recursos del país.
- ▶ **Azul:** representa el océano, el claro y limpio cielo ecuatoriano.
- ▶ **Rojo:** representa la sangre vertida por los héroes que llevaron a sus conciudadanos Patria y Libertad.



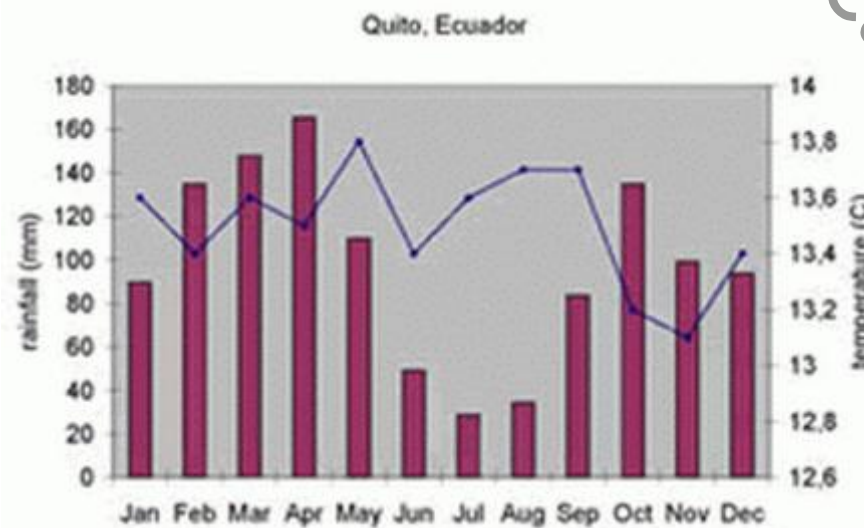
# ORGANIZACIÓN TERRITORIAL

- La República del Ecuador se divide en 24 regiones administrativas y 4 regiones turísticas que son; Andes, Galápagos, Costa y Amazonia.



# CLIMA Y PAISAJE

- El país tiene un clima tropical y húmedo. Debido a la cordillera de los Andes y la influencia del mar, el Ecuador continental se halla climatológicamente fragmentado en diversos sectores. Además, a causa de su ubicación ecuatorial, cada zona climática presenta solo dos estaciones definidas: la húmeda y la seca, llamadas erróneamente «invierno» y «verano».



# RELIEVE

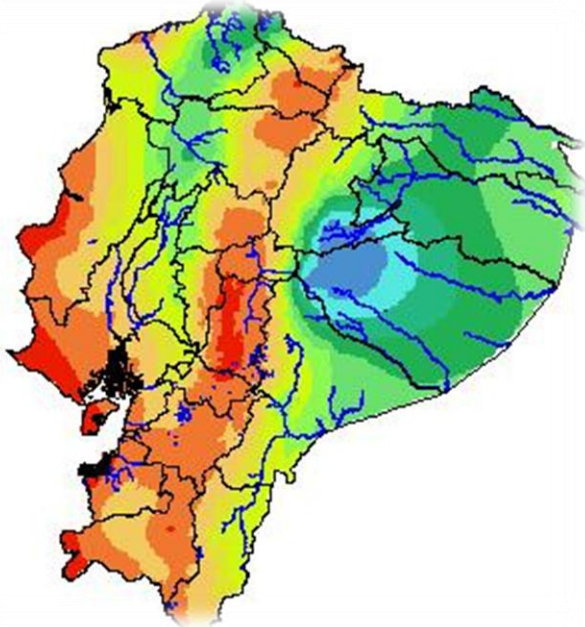
- ▶ Las principales unidades del relieve son la sección de la Cordillera de los Andes en el centro del país y una llanura amazónica al oriente del país.
- ▶ Hacia el suroeste se ubica el Golfo de Guayaquil, donde desemboca el río Guayas en el O.Pacífico. Muy cerca de Quito, se alza el Cotopaxi, el volcán activo más alto del mundo.
- ▶ El punto más alto del Ecuador es el volcán Chimborazo.





# HIDROGRAFÍA

- Ecuador es el país con más ríos por metro cuadrado del mundo. En la cuenca hidrográfica del río Amazonas, que discurre hacia el este, y el Pacífico, que incluye de norte a sur los ríos: Mataje, Santiago, Esmeraldas, Chone, Guayas, Jubones y Puyango-Tumbes.



# REGIONES

- ▶ **AMAZONIA**; Esta región, ubicada al Oriente, es una de las más maravillosas reservas de biodiversidad del planeta. La Amazonía cuenta con un bosque tropical, ríos cristalinos, cascadas que descienden hacia la selva profunda, donde habitan especies de fauna y flora únicas.





# FLORA

---

- ▶ La región Amazónica del Ecuador es espesa, un jardín exuberante con una infinita variedad de musgos, vides, bromelias, helechos, orquídeas, palmas, lirios, y plantas de hojas grandes que absorben gran parte de luz solar.



# FAUNA

- La Amazonia es el centro de la fauna silvestre ecuatoriana donde se encuentran las aves amazónicas, una gran diversidad de monos y de loros entre muchas otras especies.





# RECURSOS TURISTICOS

---

- ▶ Parque Nacional Yasuní; fundamentalmente selvático, fue designado por la Unesco en 1989 como una reserva de la biosfera y es parte del territorio donde se encuentra ubicado el pueblo Huaorani. La parte ampliada se considera la zona más biodiversa del planeta por su riqueza en anfibios, aves, mamíferos y plantas. Este parque cuenta con más especies de animales por hectárea que toda Europa junta.



# RECURSOS TURISTICOS

---

- ▶ Reserva de la Biosfera Podocarpus; fue reconocida oficialmente por la UNESCO en octubre de 2007, las condiciones climáticas han dado forma a 48 tipos distintos de ecosistemas con una biodiversidad excepcional.





# RECURSOS TURISTICOS

---



**ECOLODGES**



**RESERVA BIOLOGICA LIMONCOCHA**



**MORONA, SANTIAGO**

# REGIONES

- **ANDES**; Esta región se caracteriza por sus impresionantes elevaciones montañosas, volcanes y nevados. En esta región coexisten zonas calientes, templadas y frías. Su región interandina presenta valles de diferentes altitudes y climas.





# RECURSOS TURISTICOS

---

- ▶ Ruta de los volcanes; La Cordillera de los Andes en Ecuador tiene una extensión aproximada de 600 km de longitud; presenta elevaciones que van desde los 1500 msnm en los valles subtropicales hasta elevaciones que sobrepasan los 5000 msnm en las cumbres de los más altos volcanes.



# RECURSOS TURISTICOS

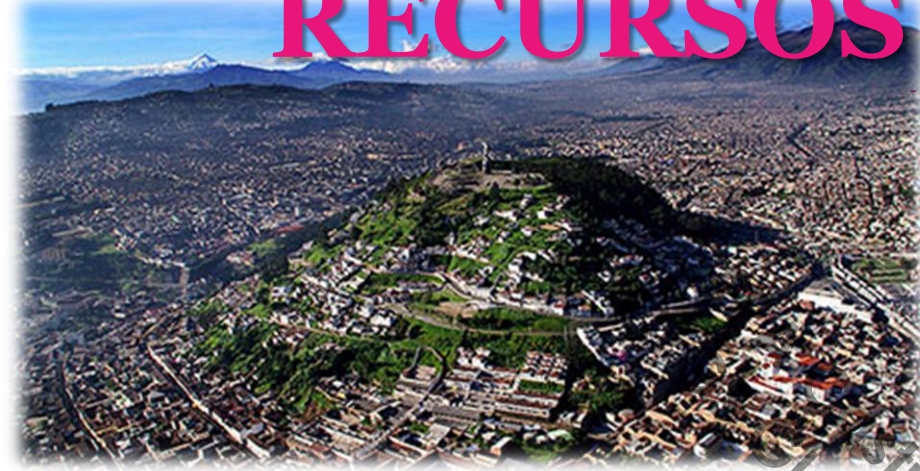
---

- Pululahua; La Reserva Geobotánica Pululahua está a 17 km al norte de Quito, cerca de La Mitad del Mundo en la Provincia de Pichincha, de Ecuador. La reserva se encuentra en el interior y en las laderas del volcán del mismo nombre. Sus senderos han sido recorridos por sus antiguos habitantes: los Yumbos, los Caranquis, los Incas, y también los españoles quienes construyeron la Hacienda Pululahua.






# RECURSOS TURISTICOS



QUITO



RUTA EN TREN



PASOCHOA (VOLCAN)



BAÑOS

# REGIONES

- **COSTA DEL PACIFICO;** Esta región se caracteriza por sus extensas playas de clima tropical, cuenta con unos 1.600 km de playas aproximadamente y es ideal para surfistas.





# RECURSOS TURISTICOS

- ▶ Santa Elena; Santa Elena es la provincia más occidental del Ecuador continental. Está ubicada al sur de Manabí y al oeste de Guayas, provincia a la que perteneció en el pasado. Santa Elena tiene algunas de las playas más cotizadas del país. Debido a los diferentes hallazgos de vestigios, Santa Elena acogió a algunas de las poblaciones prehispánicas más antiguas del Ecuador.



# RECURSOS TURISTICOS

- **Esmeraldas**; En el extremo norte de la región haciendo frontera con Colombia se ubica Esmeraldas, hogar de la mayor comunidad afroecuatoriana del Ecuador. Sus costas están ocupadas por los manglares más altos del mundo, árboles resistentes al agua salada que crecen cerca de las desembocaduras de los ríos.





# RECURSOS TURISTICOS

- Zaruma; Está ubicada sobre la cima de una montaña y rodeada por los Andes. Zaruma es Patrimonio Nacional del Ecuador, por la enorme belleza natural, su clima primaveral, su historia y los hermosos paisajes.





# RECURSOS TURISTICOS


- Ruta del Spondylus; Se compone de 13 áreas naturales protegidas que se encuentran a lo largo de la Ruta del Spondylus la convierten en el sitio ideal si se quiere conocer la flora y la fauna de la costa ecuatoriana.





# RECURSOS TURISTICOS

---



**GUAYAQUIL**



**PUERTO LOPEZ**

# REGIONES

- ▶ ISLAS GALÁPAGOS; Esta región se conforma por 13 islas, y el conjunto fue declarado Patrimonio de la Humanidad en 1978 por la UNESCO. Aquí se encuentran numerosas especies endémicas y las islas son conocidas por el estudio de Charles Darwin sobre la teoría de la evolución.





# RECURSOS TURISTICOS

---

- Reserva Marina; Es la segunda más grande del mundo. En sus aguas pueden encontrarse especies provenientes de diferentes zonas del Océano.





# RECURSOS TURISTICOS

---



**ISLOTE TINTORERAS**



**TORTUGA BAY**



**LOS TUNELES**

# GASTRONOMIA

- La gastronomía de Ecuador es bastante variada. Esto se debe a que dentro del país se encuentran cuatro regiones naturales (costa, sierra, oriente y región insular) las cuales tienen diferentes costumbres y tradiciones. En base a las regiones naturales del país, se subdividen los diferentes platos típicos e ingredientes principales.



**BOLON DE VERDE**



**CANGREJADA**



**CUY ASADO**

# PERSONAJES ILUSTRES

---



**SIMON BOLIVAR**  
(libertador de  
Gran Colombia)



**EUGENIO ESPEJO**  
(científico)



**MANUELA CAÑIZARES**  
(revolucionaria)



# FESTIVIDADES

• Día de la Región Amazónica (12 de febrero)	En honor al descubrimiento del río Amazonas.
• Festival de las Frutas y las Flores (fin de semana antes de la Cuaresma)	Los regalos de frutas deliciosas y bellas flores, se celebran en Ambato durante un mes antes de la fiesta principal.
• Inti Raymi (Fiesta del Sol) (21 y 22 de junio)	Se celebra desde antes del colonialismo, en honor al sol.
• Festival de la Cosecha de Maíz (16 de agosto)	Las fiestas incluyen la elección de la Sara Ñusta (Reina del maíz), danzas, y bandas locales.
• Yamor (septiembre 1-8)	Festival de los pueblos indígenas, para agradecer a la Madre Tierra por sus dones
• Día de los Muertos (2 de noviembre)	Las familias visitan las tumbas de sus seres queridos, para limpiarlas, colocar flores en el lugar, y compartir una comida.

# BIBLIOGRAFIA

---

- ▶ <http://ecuador.travel/es/>
- ▶ <http://wikipedia.es>
- ▶ <https://www.youtube.com/watch?v=WG3XYwQzRxU>

CEPA Castillo de Consuegra  
CEFS GIAT Curso 15 / 16

**ecuador**  
ama la vida

